Cessenon_Orb_Mise en page 1 10/02/15 16:15 Page1

L'Orb, le destin d'un fleuve

OTI du Terroir Saint Chinianais

Les bords de l'Orb

Prenant sa source à 825 m d'altitude sur le Causse de Romiguières, en bordure du Larzac, l'Orb rejoint la mer à Valras après un trajet de 135 km. Son nom pourrait faire allusion à la présence de paillettes d'or… Dévalant comme un torrent, il est retenu au barrage d'Avène, qui régule son cours, et descend jusqu'à Bédarieux. La vallée s'élargit ensuite et il rencontre la Mare à Hérépian. L'Orb se faufile alors au pied des gorges d'Héric dominées par le Caroux et s'unit au Jaur, son principal affluent, à Tarassac.
De là, il quitte la montagne et coule vers la mer en se frayant un passage dans les gorges de… l'Orb ; il y arrose Vieussan, Roquebrun, puis Cessenon-sur-Orb et s'apaise enfin en vue de Murviel-lès-Béziers et de Thézan-lès-Béziers. À Béziers, au pied de la cathédrale, il est rejoint par le fougueux Lirou, dont les caprices lui ont valu un calibrage de son lit ainsi qu'une surveillance assidue…

Recommandations générales

- Respectons le tracé des sentiers pour limiter le piétinement de la végétation et l'érosion.
- Apprenons à connaître et à respecter la faune et la flore, surtout dans les espaces sensibles.
- Ne laissons ni trace de notre passage, ni déchets et emportons les jusqu'à la prochaine poubelle.
- Ne faisons pas de feu dans la nature.
- Ne dégradons pas les cultures et les plantations.
- N'oublions jamais de toujours refermer derrière nous clôtures et barrières.
- Tenons les chiens en laisse, ils pourraient malencontreusement provoquer des dommages ou être victimes d'accidents.
- Ne consommons pas l'eau des ruisseaux, sa limpidité apparente ne signifie pas forcément qu'elle est potable.
- Renseignons nous en période de chasse auprès des communes. Certains itinéraires peuvent être dangereux.
- Informons-nous des règlements d'accès aux réserves naturelles et zones Natura 2000 (les chiens, l'utilisation d'engins sonores et la cueillette des plantes peuvent, dans certains cas, être proscrits).

Recommandations spécifiques

Itinéraire déconseillé en période de fortes chaleurs et de fortes pluies.

Numéro de secours : 112

Les bords de l'Orb

Ce circuit, le long des bords de l'Orb, vous plonge, de turbulences en effervescence, à la rencontre d'un fleuve atypique et surprenant. Tour à tour calme et tumultueux, rapide et lent, il ne pourra que vous séduire !

Accès/parking : du village, prendre la D 136 direction Causses-et-Veyran, traverser le pont et descendre à droite. Panneau de départ à l'entrée de l'aire de jeux
Altitude : 43 m
Coordonnées GPS : Long. 3.046386 - Lat. 43.452291

Un problème sur le parcours ?
www.sentinelles.sportsdenature.fr

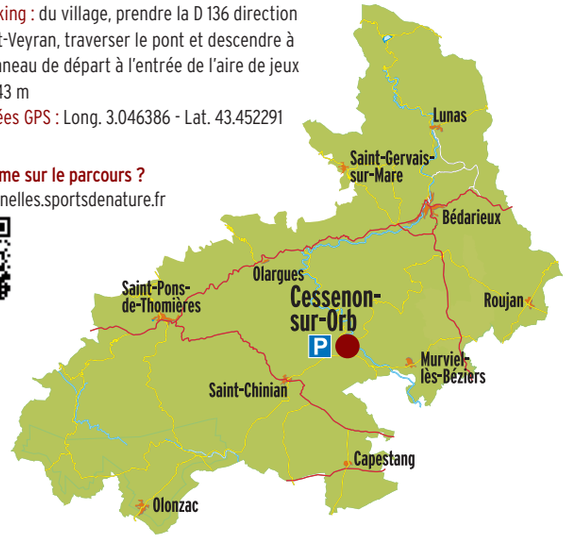

Informations pratiques

A voir à proximité
- Le couvercle de sarcophage
- Le donjon
- Les fontaines
- Les grandes demeures
- L'église Saint-Pierre Saint-Paul
- La chapelle Saint-Roch
- Le site de Coumiac
- L'Orb et le chaos de Réals

Pour toutes informations complémentaires, contactez :

Office de tourisme intercommunal du Terroir Saint Chinianais :
www.ot-saint-chinian.com
Tél. 04 67 38 02 67

Office de tourisme intercommunal du Canal du Midi :
www.tourismecanaldumidi.fr
Tél. 04 67 37 85 29

Pays Haut Languedoc et Vignobles
1, rue de la Voie Ferrée 34360 Saint-Chinian
04 67 38 11 10 - contact@payshlv.com - www.payshlv.com

agence AOC - Béziers - photo couverture : Les bords de l'Orb - OTI du Terroir Saint Chinianais

Pays Haut Languedoc et Vignobles
Tourisme et Patrimoine

Les bords de l'Orb
Cessenon-sur-Orb



Un territoire de projets

Carte d'identité du sentier 34

Longueur : 13 km
Durée : 4h15
Niveau de difficulté : facile

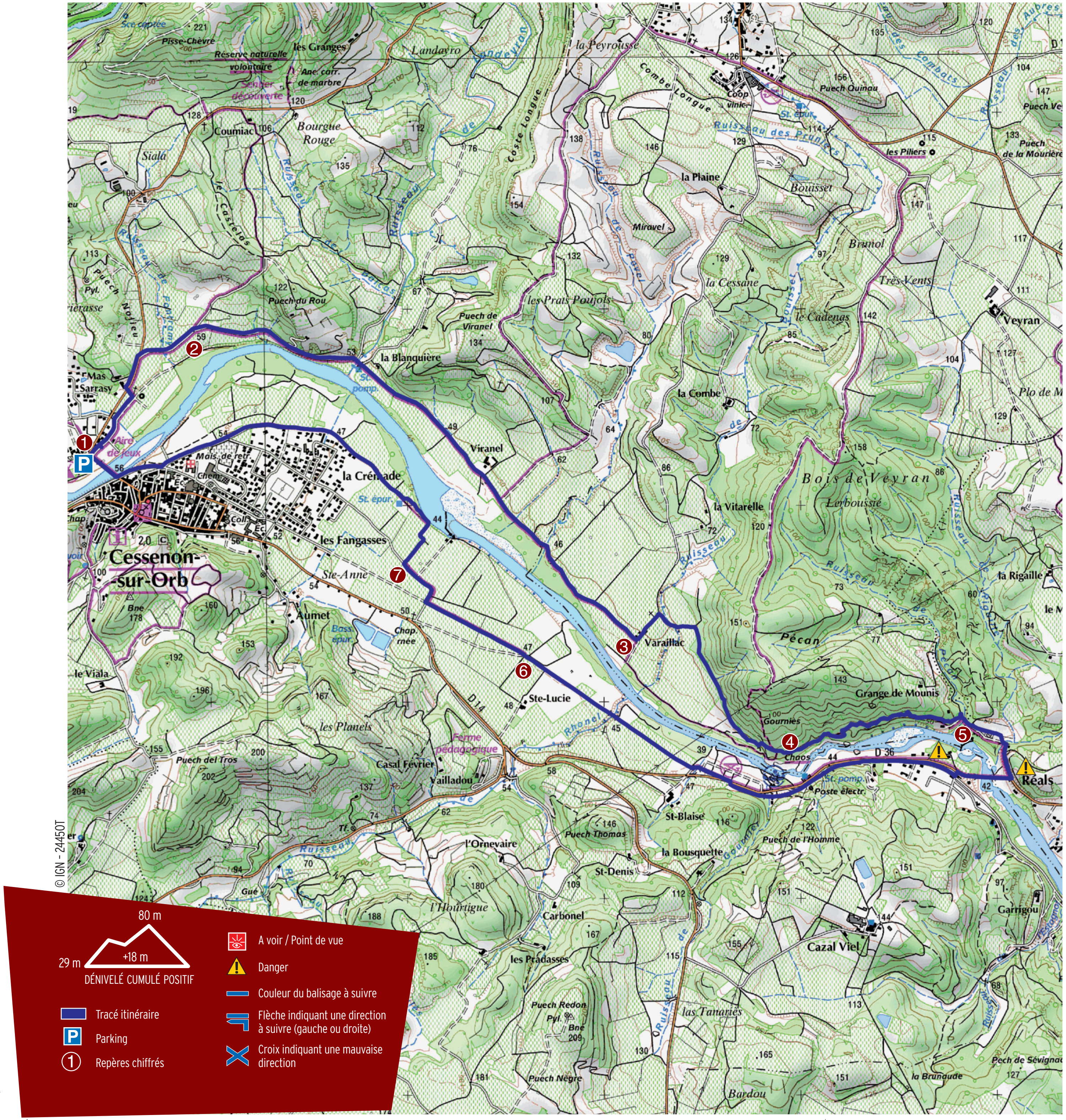

Les bords de l'Orb

1. Du parking, suivre à droite le chemin goudronné. Aux platanes, s'engager à gauche et emprunter la route à droite. A l'embranchement, prendre à droite vers Viranel et la Blanquière.

2. 58 m, 31 T 504213 4811634
Ignorer le chemin qui monte à gauche (*circuit de Coumiac*) et continuer à droite. Passer devant la station de pompage de la Blanquière et Viranel. Laisser la piste à gauche (*circuit les Gourniès*) et continuer sur le chemin de terre qui mène à la ferme de Varaillac.

3. 47m, 31 T 506466 4810049
A Varaillac, prendre à gauche et après la croix, descendre à droite. Passer à gué le ruisseau et poursuivre sur le chemin qui remonte vers la colline. Puis, s'engager à droite et rejoindre une bâtisse en ruine.

4. 47 m, 31 T 507078 4809500
A la ruine, possibilité de découvrir à droite les ruines du moulin de la Roque (*vue sur les chaos de Réals*) ou grimper à gauche le raidillon en direction du pont de Réals. Suivre sur 900 m le sentier qui surplombe l'Orb, passer sur un petit pont de bois et descendre un escalier aménagé.

5. 43 m, 31 T 508106 4809657
Au bas de l'escalier, prendre à droite, passer la passerelle en béton et suivre le chemin de terre puis cimenté jusqu'au pont de Réals. Le traverser, continuer sur 100 m sur la D 36 "prudence" (*route fréquentée*) et bifurquer à gauche, puis à droite sur le chemin (*ancienne voie ferrée*) qui longe la D 36. Passer le tunnel, puis à proximité de la base de canoë-kayak et rejoindre la route. La traverser et rallier la zone aménagée. S'engager à gauche et passer le petit pont.

6. 45 m, 31 T 506740 4809396
Après le pont, suivre à droite sur 1,5 km le chemin de terre qui traverse les vignes, franchit le ruisseau sur un petit pont en fer et aboutit à un chemin goudronné. Le prendre à droite et passer l'embranchement.

7. 46 m, 31 T 505289 4810441
80 m après celui-ci, quitter la route et bifurquer à droite sur un chemin de terre et descendre aux bords de l'Orb. S'engager à gauche (*station d'épuration*) et suivre le chemin jusqu'au cimetière. Continuer à droite. A l'embranchement, prendre à droite et rejoindre le pont et le parking.
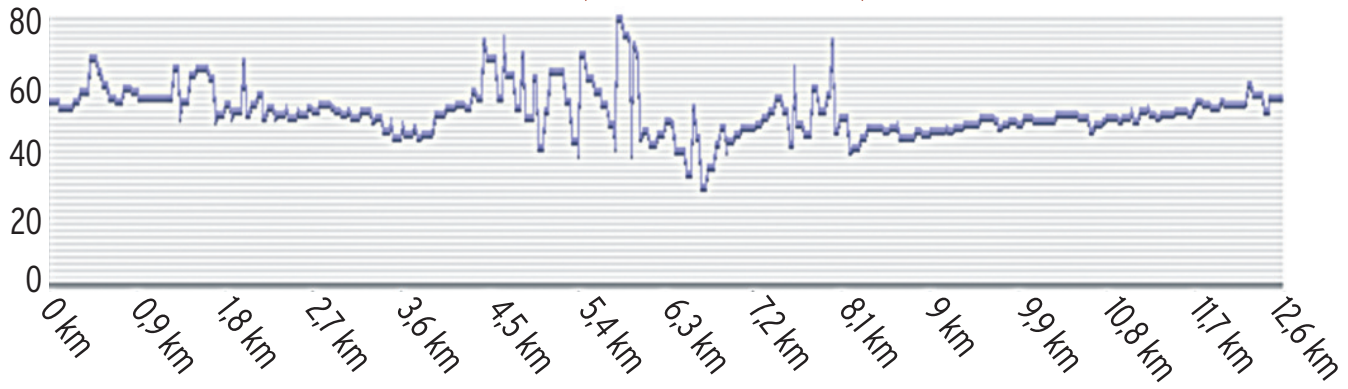
Profil de l'altitude en mètres (à titre indicatif)