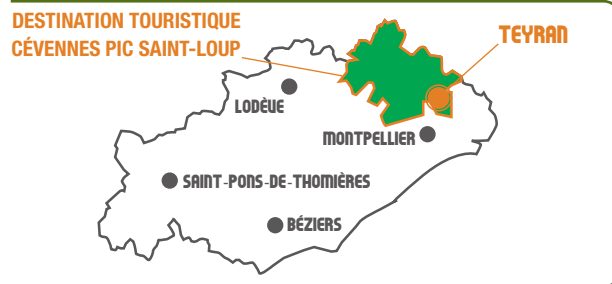


- 1 Du parking (P), revenir vers la D 145 et, sans l'atteindre, prendre la petite route à gauche. Au carrefour, emprunter à gauche la piste longeant vignes et pâturages sur 700 m (à droite accès au sentier botanique).
- 2 Continuer la piste sur 50 m. Dans le virage, laisser à gauche la piste allant au village et partir à droite entre deux vignes. Passer devant l'entrée des jardins et continuer sur le chemin sur 50 m.
- 3 S'engager à droite sur le sentier dans le bois et rejoindre une piste caillouteuse. Monter à droite. Ignorer une piste à droite et atteindre un croisement. Prendre à droite la piste menant à un deuxième carrefour (borne avec point géodésique).
- 4 Marcher 400 m sur la piste à droite (à droite accès au sentier botanique). Continuer environ 700 m, toujours sur la piste (vue sur le château de Castries).
- 5 Descendre droite sur la piste au milieu des plantations de pins. Ignorer une piste à droite. À la fourche, suivre celle de droite pour gagner une large piste à la sortie de la plantation. Aller à droite sur 10 m.
- 6 Avant la barrière, s'engager à droite sur la piste au milieu des plantations de cèdres. Au carrefour, descendre sur le chemin à gauche. Ignorer une piste à gauche puis à droite. Poursuivre sur la route en face pour regagner le parking.

Cette petite balade dans les odeurs de la garrigue permet de découvrir un large point de vue, du pic Saint-Loup au château de Castries et la mer.



- Teyran, à 15 km au nord-est de Montpellier, par les D 21 et D 145.
- P (GPS : N 43°40'46.6" – E 3°56'07.3") au complexe sportif et de loisirs.



Sur le territoire de la commune de : **TEYRAN**

- **Office de Tourisme du Grand Pic Saint-Loup**  
Bureaux d'information touristique :  
- Pic Natura, Saint-Clément-de-Rivière, 04 48 20 05 28,  
- Saint Martin-de-Londres, 04 67 55 09 59,  
[www.tourisme-picssaintloup.fr](http://www.tourisme-picssaintloup.fr)
- **Communauté de Communes du Grand Pic Saint-Loup**  
04 67 55 17 00, [www.cc-grandpicsaintloup.fr](http://www.cc-grandpicsaintloup.fr)
- **Comité Départemental de la Randonnée Pédestre de l'Hérault**  
04 67 67 41 15, [www.ffrandonnee34.fr](http://www.ffrandonnee34.fr)



Itinéraire aménagé, entretenu et balisé par la Communauté de Communes du Grand Pic Saint-Loup, avec l'appui technique du Comité Départemental de la randonnée pédestre de l'Hérault et le soutien du Conseil Départemental de l'Hérault. Le nom Fiche Rando Hérault® est une marque déposée : nul ne peut l'utiliser sans l'autorisation du Comité Départemental de Randonnée Pédestre de l'Hérault.

Papier issu de forêts gérées durablement. Ne pas jeter sur la voie publique.

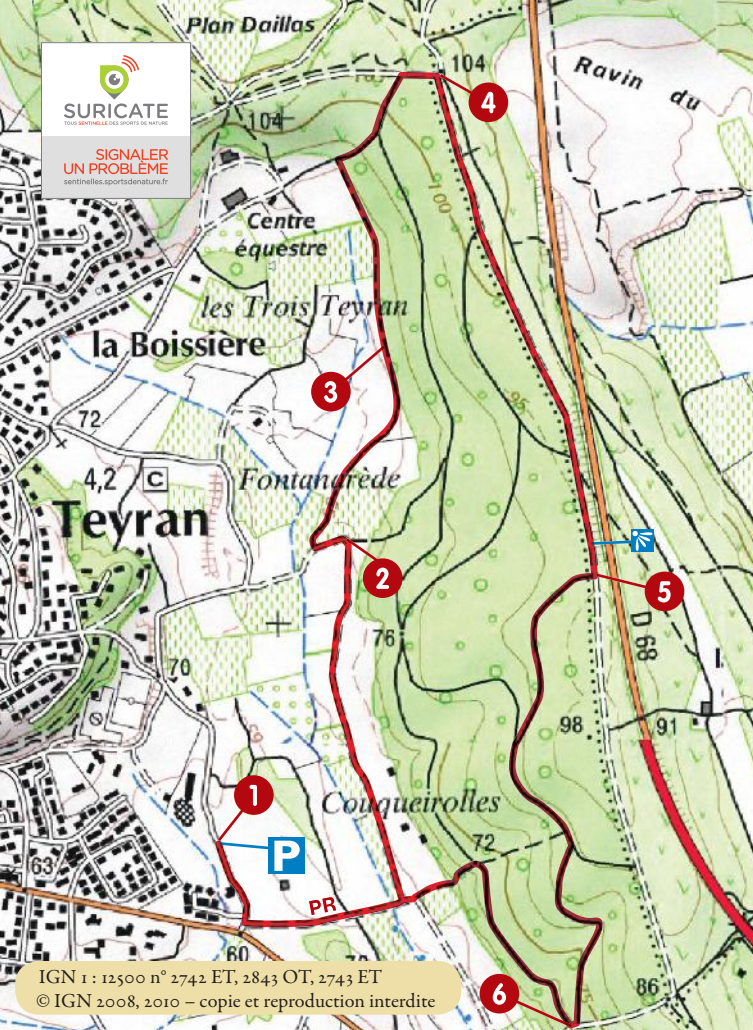
La Fontanaride  
Teyran  
CÉVENNES PIC SAINT-LOUP

Fiche  
rando  
Hérault®  
le Languedoc

5,5km

TRÈS  
FACILE / 2h





IGN 1 : 12500 n° 2742 ET, 2843 OT, 2743 ET  
 © IGN 2008, 2010 – copie et reproduction interdite

### LÉGENDE DE LA CARTE

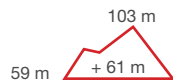
- Tracé de l'itinéraire
- 1 Repères chiffrés
- P Parking
- ▲ Prudence
- 👁️ À voir
- 👁️ Point de vue

### CODE DE BALISAGE

- Bonne direction
- Changement de direction
- Mauvaise direction

**DIFFICULTÉS** : Chemin caillouteux entre 3 et 4.

**Numéro de secours** : 112



## TEYRAN, HISTOIRE D'UN VILLAGE



Les premiers habitants occupaient le village de Saint-André-d'Aubeterre, à l'ouest de la colline de Cabimont, près du Salaison. Raymond de Toulouse autorisa Guillaume d'Aubeterre à construire un château fortifié sur la colline, à condition que le seigneur d'Aubeterre mette la forteresse à sa disposition à chaque fois qu'il en manifesterait le désir. Les habitants de Saint-André-d'Aubeterre éprouvèrent le besoin de se rapprocher de leur seigneur, et, ce qui deviendra Teyran, accueillit la presque totalité de ceux-ci.



Après les tourmentes religieuses et la Révolution, le château fut vendu le 19 février 1842, devant maître Grasset, notaire à Montpellier, pour la somme de 5 000 francs.

Les bâtiments de la mairie actuelle, l'église et les fortifications (visibles place du Portalet), sont les vestiges d'un passé révolu.



## HYDROLOGIE ET PATRIMOINE : DE L'EAU POUR LES JARDINS

Au point culminant de la balade, le regard se porte vers les tuiles vernissées du château de Castries, bâtiment Renaissance monumental, quoiqu'inachevé : la quatrième aile ne fut jamais réalisée. Un peu plus près, les arches d'un ancien aqueduc apparaissent dans le paysage. Il était destiné à alimenter en eau les jardins du château. Attribués à Le Nôtre, ces « jardins à la française » comportaient des pièces et miroirs d'eau, « gourmands » en eau. Il fallait donc aller chercher l'eau de la source de Fontgrand à 7 km, près de Guzargues, et l'apporter au château par une succession de tunnels, tranchées et aqueducs, dont le dernier comprend 120 arceaux hauts de 18 à 20 m, le tout pour une pente totale de 3,85 m. Achevé en 1676, l'ouvrage fut conçu par Pierre-Paul Riquet, créateur du canal du Midi.



### À VOIR

■ **Vieux village de Teyran**, vieux pont sur le Salaison, églises romanes d'Assas et de Guzargues, aqueduc près du village de Castries.

### À VISITER

■ **Les Matelles** : maison des Consuls, musée d'Arts et d'Archéologie (large panorama sur la préhistoire locale du Paléolithique aux premières civilisations de l'âge des métaux)

■ **Claret** : Halle du verre (centre d'interprétation sur l'histoire et les techniques du verre du bassin méditerranéen, de l'antiquité à nos jours).