


1 Du parking (P), se diriger vers l'abri de pierres sèches et emprunter le sentier caillouteux. Il débouche sur une piste venant du village.

2 Prendre à droite le chemin (▲) : présence d'affiliements rocheux, qui rendent l'assise délicate) qui s'élève à flanc, à travers une végétation de cadées, chênes verts, buis et genévriers (point de vue en face sur la croix du sommet, à droite sur le littoral et la plaine viticole). Après 1,5 km, ignorer le chemin qui descend à droite et continuer la progression dans un petit tunnel de chênes verts avant de passer à gauche devant un pierrier. Parvenir au carrefour de la Croisette.

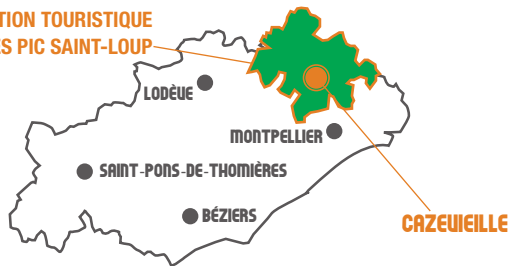
3 Grimper en face par le sentier d'accès au sommet. Il se resserre et monte en lacets avant de parvenir sur la plateforme rocheuse (chape) en contrebas du sommet. Quelques mètres plus haut, atteindre le point culminant du Pic Saint-Loup à 658 m d'altitude (▲ : à-pics dangereux) (panorama) : au nord, le mont Aigoual, le massif de la Séranne, la cuvette de Saint-Martin-de-Londres, le mont Lozère et, par temps clair à l'est, le mont Ventoux).

4 Descendre par le même itinéraire jusqu'au parking.



Visible de fort loin à la ronde, le Pic Saint-Loup, seigneur des garrigues, est reconnaissable entre mille par sa silhouette culminant à 658 m d'altitude, face nord escarpée et longue crête boisée.

DESTINATION TOURISTIQUE CÉVENNES PIC SAINT-LOUP



■ Pic Saint-Loup, à 20 km au nord de Montpellier par la D 113 en direction de Cazeuille.

■ P (GPS : N 43°46'12.5" – E 3°47'32.2") au village.



Sur le territoire de la commune de : **CAZEUILLE**

■ Office de Tourisme du Grand Pic Saint-Loup

Bureaux d'information touristique :
- Pic Natura, Saint-Clément-de-Rivière, 04 48 20 05 28,
- Saint-Martin-de-Londres, 04 67 55 09 59,
www.tourisme-picsaintloup.fr

■ Communauté de Communes du Grand Pic Saint-Loup

04 67 55 17 00, www.cc-grandpicsaintloup.fr

■ Comité Départemental de la Randonnée Pédestre de l'Hérault

04 67 67 41 15, www.ffrandonnee34.fr



Itinéraire aménagé, entretenu et balisé par la Communauté de Communes du Grand Pic Saint-Loup, avec l'appui technique du Comité Départemental de la randonnée pédestre de l'Hérault et le soutien du Conseil Départemental de l'Hérault. Le nom Fiche Rando Hérault® est une marque déposée : nul ne peut l'utiliser sans l'autorisation du Comité Départemental de Randonnée Pédestre de l'Hérault.

Conception : CDPP34, Nicolas Vincent, Éditeurs /
Textes et photos : CDPP34, Géraldine Guéni, Régine Sivadé, CDDP34, Claude Orselli /
Impression : Printy Planet / 2019

Le Pic Saint-Loup

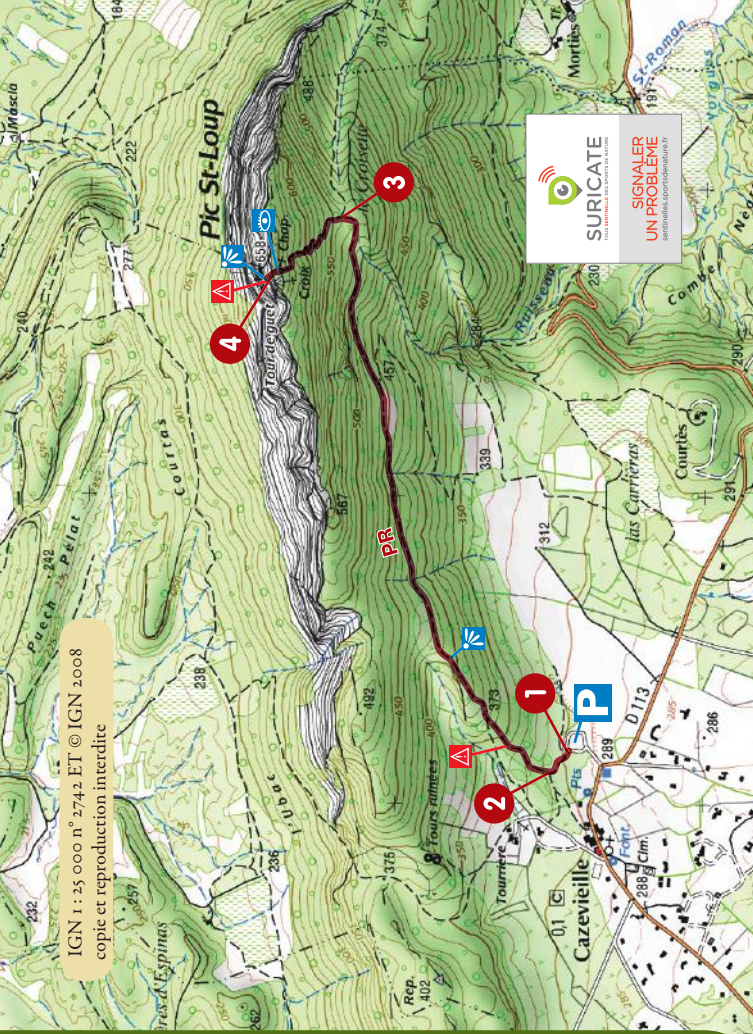
Cazeuille
CÉVENNES - PIC SAINT-LOUP

Fiche
rando
Hérault®
le Languedoc

6 km

MOYEN / 2h30





IGN 1 : 25 000 n° 2742 ET © IGN 2008
copie et reproduction interdite

LÉGENDE DE LA CARTE

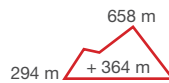
- Tracé de l'itinéraire
- Ⓛ Repères chiffrés
- P Parking
- ⚠ Prudence
- 👁 À voir
- 👁 Point de vue

CODE DE BALISAGE

- Bonne direction
- ↘ Changement de direction
- X Mauvaise direction

DIFFICULTÉS : circuit à ne pas entreprendre par forte chaleur.
Prévoir de bonnes chaussures. Montée raide entre ③ et ④.
Prudence aux abords des falaises au sommet du pic.

Numéro de secours : 112



ÉCOLOGIE : LE PIC SAINT-LOUP, UN SITE PROTÉGÉ

Ce site, classé depuis 1978, fut également intégré au Réseau NATURA 2000. L'objectif était, entre autres, de préserver le biotope de l'aigle de Bonelli. Aujourd'hui, cette espèce menacée n'occupe plus les lieux, mais laisse derrière elle une faune et une flore caractéristiques de l'environnement de garrigue. Cette spécificité végétale est surtout représentée par les chênes verts (sur le versant sud) et les chênes blancs (sur la face nord), mais aussi par les chênes kermès, les pins d'Alep, les arbusiers, les genévriers..., sans oublier les nombreuses plantes aromatiques (thym, laurier, romarin...) riches en vertus et surtout incroyablement parfumées.

Aujourd'hui, cette flore et cette faune restent fragiles, c'est pourquoi il est important de continuer à les protéger, notamment en restant sur les chemins balisés.



GÉOLOGIE : UN PATRIMOINE NATUREL EXCEPTIONNEL

Notre paysage a connu de grands bouleversements à travers le temps. Il y a 190 millions d'années (Jurassique), la mer recouvrait entièrement le territoire. C'est seulement à la fin du Crétacé (-65 Ma) qu'elle va se retirer, laissant ainsi émerger des terres.

Vont suivre d'importants plissements sur la plaque continentale qui seront à l'origine de la formation de la chaîne pyrénéo-provençale, mais aussi de l'aspect « pointu » du pic Saint-Loup, qui atteignait alors 1 000 mètres d'altitude.

À -45 millions d'années, le pic va subir une longue période d'érosion qui va avoir pour conséquence l'usure de son sommet, un phénomène encore actif aujourd'hui. Malgré cela, s'étirant sur 6 km, il reste visible de la mer.

Enfin, bien que très ressemblant, le pic Saint-Loup et l'Hortus n'ont pas été formés à la même époque ; l'un date de la fin du Jurassique supérieur (-163 à -145 Ma), l'autre du Crétacé inférieur (-99 à -65 Ma).



QUAND L'HISTOIRE FAIT CORPS AVEC LE PAYSAGE

Le pic Saint-Loup tient son nom d'une légende médiévale. Trois frères, Loup, Guiral et Clair, amoureux de la même jeune fille, partirent en croisade sans savoir lequel d'entre eux elle choisirait comme époux. Au retour de Terre Sainte, la bien-aimée avait trépassé. Désespérés, chacun des trois frères choisit un sommet afin de s'y établir en ermite, et ils se promirent d'allumer chaque année un grand feu. Les feux s'éteignirent l'un après l'autre. Loup mourut le dernier. En souvenir, les populations donnèrent leur nom aux refuges que l'on connaît aujourd'hui sous les noms de mont Saint-Guiral, mont Saint-Clair, et pic Saint-Loup.

De ce passé subsistent des traces, des témoins tels que la chapelle Saint-Joseph (Haute antiquité, au sommet du pic); les châteaux de Vivioures et de Montferrand (XII^e siècle); la Tour et les nombreux *tumuli* de Cazevielle (XII^e siècle et âge du fer).

Quant à la viticulture, introduite par les phocéens, elle se développa dans toute la province romaine, jusque dans nos campagnes où elle devint une véritable tradition. Aujourd'hui, elle tient une place importante; la variété des sols et les variations climatiques donnant à chaque vin sa spécificité.

À VOIR / À VISITER

- **Nombreux *tumuli*** (nécropole de l'âge du Fer).
- **Tour de Cazevielle** (XII^e siècle).
- **Chapelle Saint-Joseph** (Haute antiquité).
- **Château de Montferrand** (1185).
- **Panorama** du col de Fambétou.

À SAVOIR

- **Pèlerinage à la chapelle**, le dimanche le plus près de la Saint-Joseph.
- « **Festa Trail** », le troisième week-end de mai.

À DÉGUSTER, AVEC MODÉRATION

- **Les vins du Pic Saint-Loup.**